


◇ ◇ ◇ 市内避難所一覧 ◇ ◇ ◇

高 梁 地 域	
地区名	指 定 施 設
高梁	高梁北コミュニティハウス、高梁南コミュニティハウス、総合文化会館、文化交流館、働く婦人の家・労働会館、高梁運動公園、高梁中央公園、正宗公園、八長コミュニティハウス、近似コミュニティハウス、高梁小学校、高梁中学校、市民体育館、ききょう緑地(河川増水時は除く)
津川	津川総合会館、津川幼稚園、津川小学校、高梁東中学校
川面	川面地域福祉センター、川面幼稚園、川面小学校、高梁北中学校、培根農村生活改善センター
巨瀬	巨瀬地域福祉センター、巨瀬幼稚園、巨瀬小学校、塩坪農村生活改善センター、横田農村生活改善センター
中井	方谷の里ふれあいセンター、中井生活改善センター、中井健康増進センター、中井幼稚園、中井小学校、津々農村生活改善センター
玉川	玉川総合会館、玉川幼稚園、玉川小学校、増原農村生活改善センター、下切農村生活改善センター
宇治	宇治総合会館、宇治幼稚園、宇治小学校、塩田農村生活改善センター、遠原農村生活改善センター
松原	松原町コミュニティハウス、松原幼稚園、松原小学校
高倉	高倉地域市民センター、旧高倉小学校
落合	落合勤労福祉会館、落合研修会館、落合小学校、原田コミュニティハウス、福地農村生活改善センター、福地小学校

成 羽 地 域	
地区名	指 定 施 設
上日名・下日名	日名交流館かぐら、日名洗心荘、鶴鳴保育園 日名分園
下原・星原・佐々木	成羽小学校、成羽文化センター、成羽武道館、鶴鳴保育園
成羽・羽山	成羽中学校、旧成羽高等学校、成美コミュニティセンター・成美集会所、成羽ミニスポーツセンター、青少年研修センター、成美保育園
布寄・長地・相坂	中生活改善センター、布寄小学校、ふたば保育園
羽根・小泉	小泉憩の家
布寄田原・中野田原・阿部山	田原保育園、田原集会所、備中中学校、センターハウス(長谷)
吹屋	吹屋小学校、吹屋保育園、吹屋公民館
中野	中野生活改善センター
坂本	旧坂本小学校(屋外)、坂本コミュニティセンター、坂本生活改善センター

川 上 地 域	
地区名	指 定 施 設
地頭	川上幼稚園、川上小学校、川上中学校、川上総合学習センター
七地	公民館七地分館(七地コミュニティハウス)
三沢	公民館三沢分館(三沢コミュニティハウス)
領家・眺数・吉木	公民館領家分館(領家コミュニティハウス)
仁賀	公民館仁賀分館(仁賀コミュニティハウス)、大賀集会所
上大竹	公民館上大竹分館(上大竹コミュニティハウス)
下大竹	公民館下大竹分館(下大竹コミュニティハウス)
高山・高山市・大原	旧高山小学校、公民館高山分館(高山コミュニティハウス)、公民館高山市分館(高山市コミュニティハウス)、弥高山公園

有 漢 地 域	
地区名	指 定 施 設
有漢	大谷集落センター、有漢ふれあいセンター、有漢小学校、社会教育センター、有漢体育館、有漢総合グラウンド、有漢生涯学習センター、精華コミュニティハウス、常山交流センター
上有漢	有漢東小学校、有漢農業構造改善センター、川関集落センター、長代公民館



**●被災時の連絡先●**  
大雨等で道路や農地などに被害(崩土、倒木、路肩崩壊等)が発生した場合は、早めに担当課へご連絡ください。

被災箇所	担当課(連絡先)	
	高梁地域	有漢・成羽・川上・備中地域
市道、河川	建設課 (☎②0231) ~②0233	各地域局地域振興課 まちづくり推進係・管理係 有漢(☎⑤73213・⑤73215) 成羽(☎④2316・④2315) 川上(☎④2201・④2202) 備中(☎④54514・④54513)
農林業施設(農地・農林道など)	農林課 (☎②0221) ~②0225	

備 中 地 域	
地区名	指 定 施 設
志藤用瀬・布瀬	コミュニティハウス布瀬会館、コミュニティセンターいわや荘
長屋・布賀・平川	富家小学校、備中総合センター、コミュニティハウス布賀はくうん荘・布賀ふれあい会館、コミュニティハウス長谷荘、センターハウス(長谷)
平川	平川小学校、ひらかわいこの家
東油野・西油野・平川	コミュニティハウス田原荘・田原荘分館、備中中学校、湯野小学校、コミュニティハウス湯野荘
西山・西油野	西山小学校、コミュニティハウス西山荘



# 梅雨の季節です 災害への備えの確認を!

この時季は、同じ地域に短時間で多量の雨が降るなどして、河川のはんらんや土砂災害などが発生する恐れがあります。万一来に備え、今一度、災害に対する備えを確認してください。

「5月23~24日豪雨」により法面が崩落した市道市場梶村線(川面町)


**土砂崩れや川の増水にも注意を**

大雨や洪水の警報が出てさらに大雨が続くときや、土砂災害警戒情報が出されたときなどは、がけ崩れや土石流などの土砂災害が発生する危険度が高くなります。

**気象・防災情報には十分注意を**

日ごろからテレビやラジオなどの気象情報や、市の防災情報に十分注意してください。また「高梁市防災マップ」(写真)で、危険箇所や避難所、避難経路など、家族みんなを確認しておきましょう。

家の周りで少しでも異常を感じたときは、早めに避難の準備をし、市役所(代表☎②0200)に連絡してください。




※昨年6月に全戸配布しています。

### 非常持出品をチェック

非常時の持出品は、次のようなものが考えられます。チェックしてみましょう。

- 非常食・水
- 救急薬品
- 携帯ラジオ・懐中電灯・電池
- 衣類
- 貴重品・現金
- ヘルメット・防災ずきん
- 家族名簿



また、雨が小降りになっても、高梁川や成羽川の upstream にある各ダムからの放流によって、急に川が増水することがあります。危険を感じたら、いつでも避難できる態勢を取っておくことが必要です。

避難する場合にも、途中の斜面のひび割れや濁り水の噴出、川の増水などには十分注意してください。

■問い合わせ 総務課庶務管財係 (☎②0207)